

LOCAÇÃO/ IMPLANTAÇÃO



LOCALIZAÇÃO
SEM ESCALA



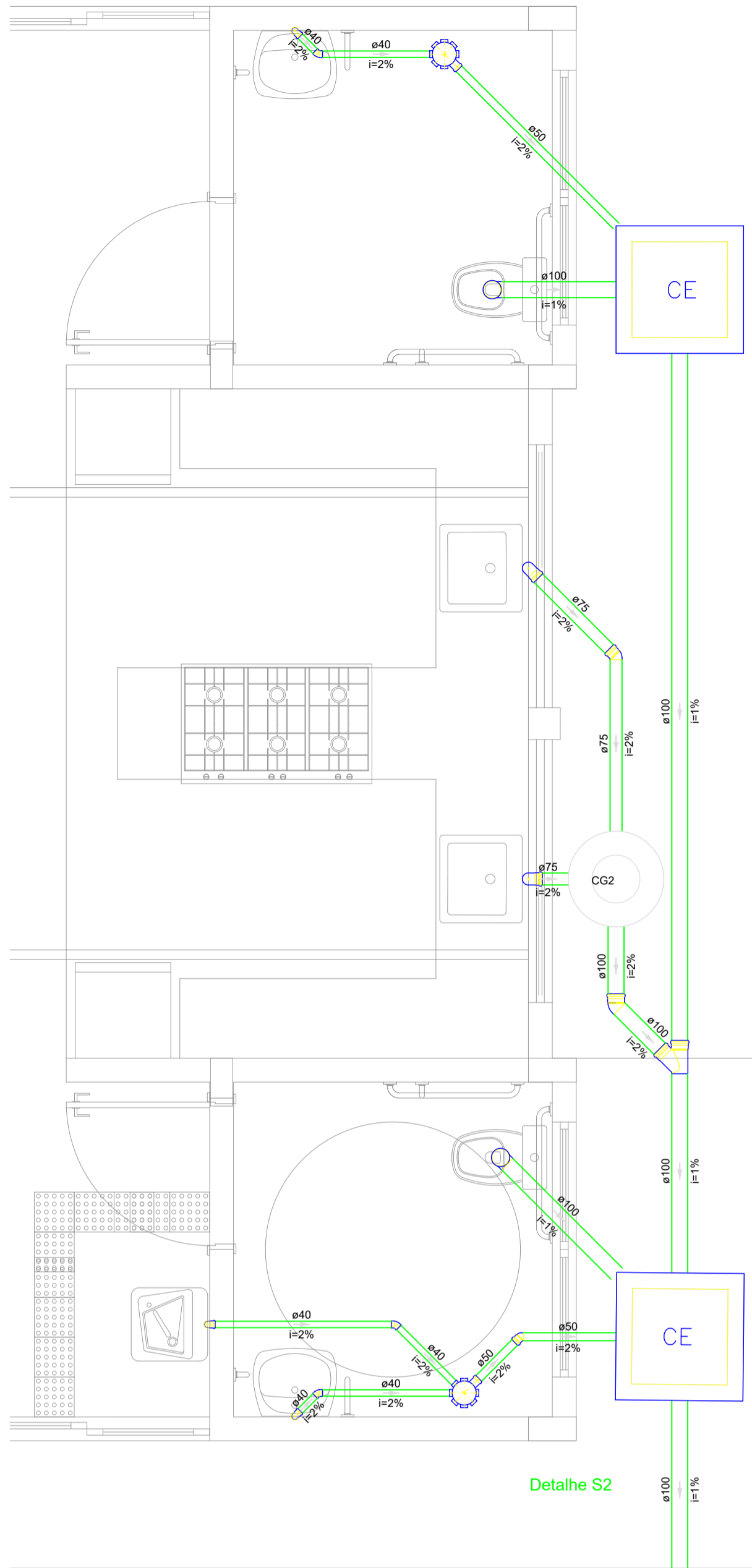
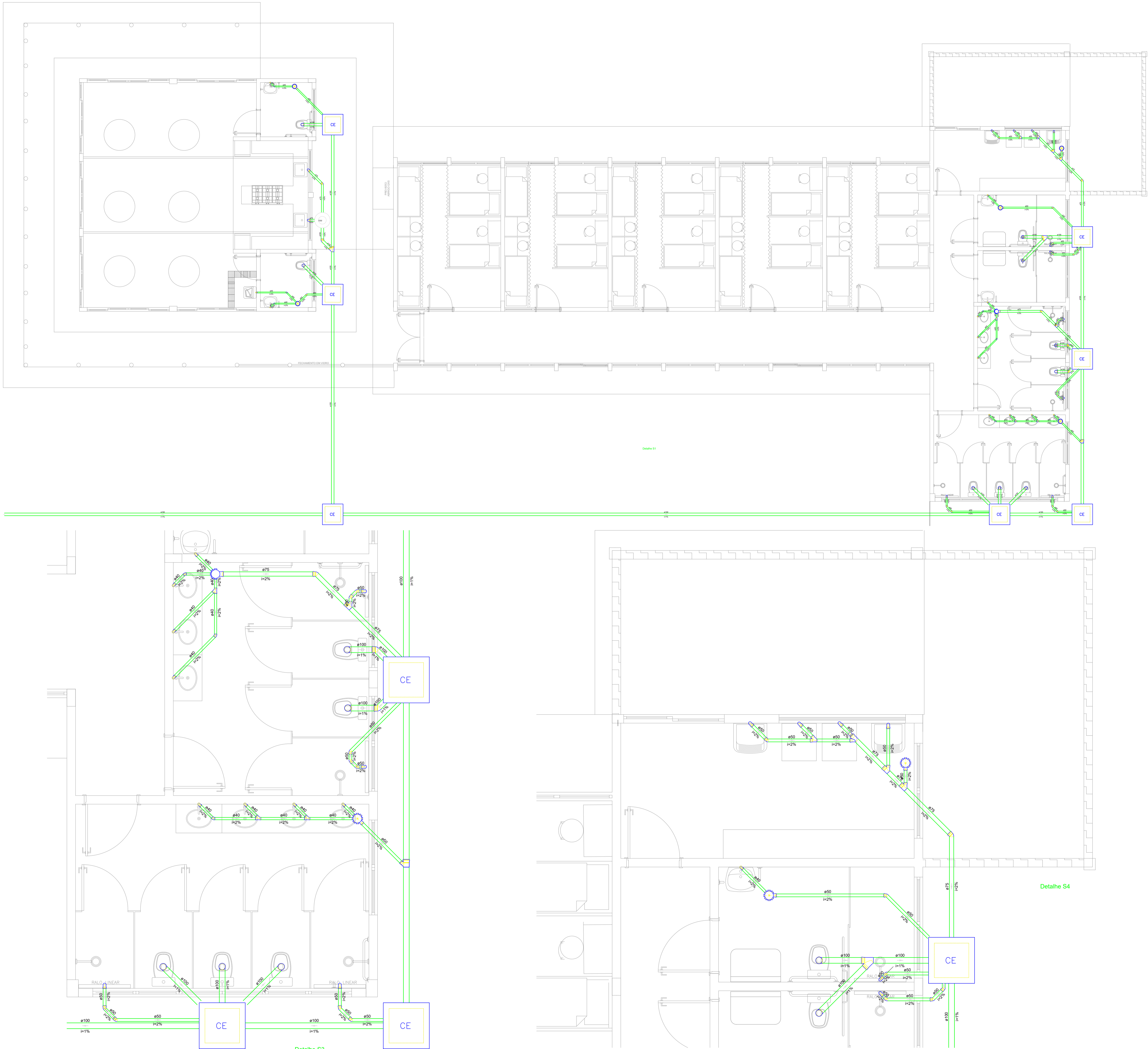
Secretaria Especial de Obras



DESENVOLVIMENTO E SUSTENTABILIDADE

<small>SECRETARIA ESPECIAL DE OBRAS: SECRETARIA DE OBRAS: ARO. URB. DAIANE REGINA VALENTINI CAURB A51434.4</small>	
<small>CHAVECISCO: FISCALIZAÇÃO DE OBRAS: GERO LARGOS: ERECIONER: REALIZAR:</small>	<small>ENG. CIV. FABIO ALEX ZENARO ENG. ELETR. MARCELO TOLESCATTI ENG. CIV. PAULO ROBERTO FENDES ENG. CIV. CARLOS ROQUE SCHMIDT ENG. CIV. FABIO DRETTA ENG. CIV. FABRÍCIO BALESTRIN</small>
<small>CAURB A51434.4 CREASC 103121-3 CREASC 111051-1 CREASC 101012 CREASC 4718 CREASC 127886 CREAPR 141810 CREAPR 12469</small>	
<small>EQUIPE TÉCNICA DE: ARO. URB. ADRIANA FREITAS MACOTT ARO. URB. WELLINGTON FISCHER ENG. CIV. CLAUDIO LUIZ POMPERINER ENG. CIV. FÁBIO CORRÊA LOPPELWITTO ENG. CIV. RODRIGO AMER ENG. ELETR. ALVARO ANTONIO TESTON ENG. CIV. SANTI ADEMIR TANCORE ENG. MEC. DANIEL ESPINO TEC. MEC. GIOVANI FERRAZ TEC. ELETRÔTICO: DIEGO GRONATTO</small>	
<small>ARO. URB. DAIANE REGINA VALENTINI CAURB A51434.4 RESPONSÁVEL TÉCNICO</small>	
<small>ENG. SANTI ADEMIR TANCORE CREASC 113990-2 RESPONSÁVEL TÉCNICO</small>	

LOCAL: ERECHIM - RS	FASE: PROJ. EXECUTIVO	ESCALA: S/E
OBRA: CENTRO DE ACOLHIMENTO	REVISÃO Nº: R01	TAMANHO FOLHA: A1
PROJETO: HIDROSSANITÁRIO	DATA: 04/09/2025	Nº PRANCHA:
CONTEÚDO:	DESENHADO POR: ADEMIR	<div>01</div>
IMPLANTAÇÃO	NOME DO ARQUIVO:	<div>03</div>
ENDEREÇO: RODOVIA ERS 135, km 72	<small>CENTRO/ALTERNANCA_UFRS_ERS_PC_H20_DWG</small>	





Secretaria Especial de Obras



DESENVOLVIMENTO E SUSTENTABILIDADE

SECRETARIA ESPECIAL DE OBRAS:

SECRETARIA DE OBRAS:

COORDENADOR:

CENÁRIO LARGO:

ERECIMENS:

LARGUEIRAS DO SUPR:

REALIZADO:

ARQ. URB. DAIANE REGINA VALENTINI

ARQ. URB. DAIANE REGINA VALENTINI

ARQ. URB. DAIANE REGINA VALENTINI

ARQ. URB. DAIANE REGINA VALENTINI

ARQ. URB. DAIANE REGINA VALENTINI

ARQ. URB. DAIANE REGINA VALENTINI

CAUBR AS1414.4

CAUBR AS1414.4

CAUBR AS1414.4

CAUBR AS1414.4

CAUBR AS1414.4

CAUBR AS1414.4

EQUIPE TÉCNICA:

ARQ. URB. ADEMAR TANCINI

ARQ. URB. ADEMAR TANCINI

ARQ. URB. ADEMAR TANCINI

ARQ. URB. ADEMAR TANCINI

ARQ. URB. ADEMAR TANCINI

CAUBR AS1414.4

CAUBR AS1414.4

CAUBR AS1414.4

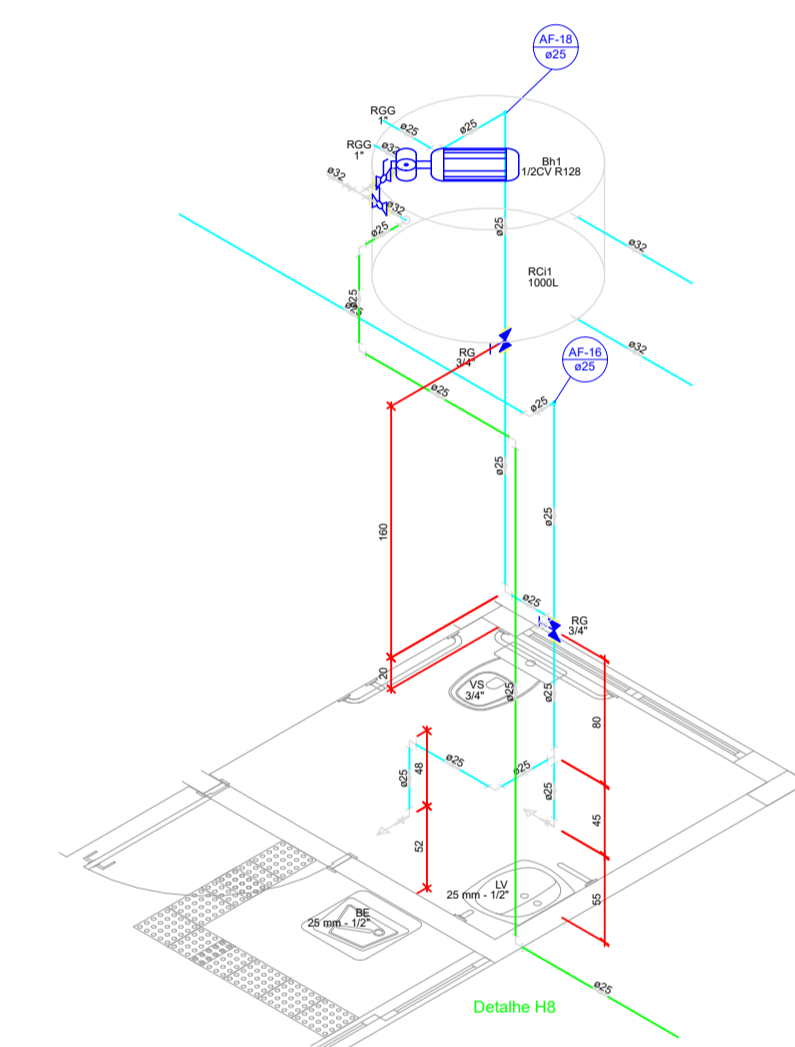
CAUBR AS1414.4

CAUBR AS1414.4

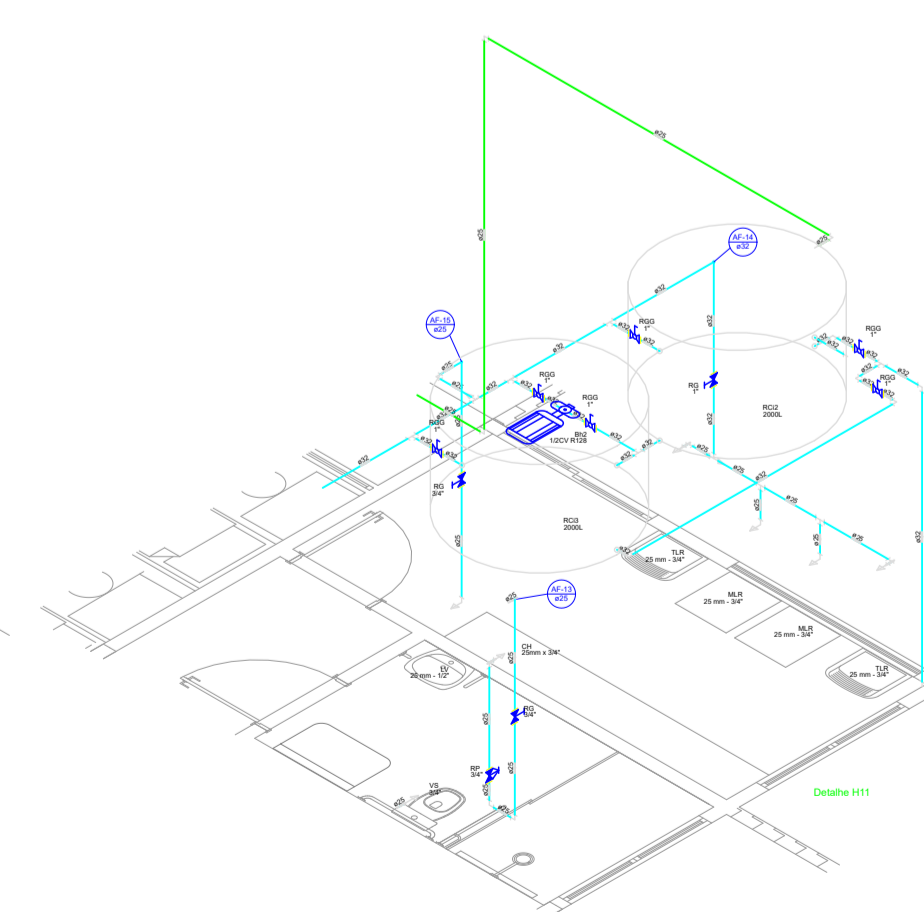
CAUBR AS1414.4

LOCAL:	PROJ. EXECUTIVO	ESCALA:
OBRA:	REVISÃO Nº:	S/E
CENTRO DE ACOLHIMENTO	R01	TAMANHO FOLHA:
PROJETO:	DATA:	A1
HIDROSSANITÁRIO	04/09/2025	Nº PRANCHA:
CONTEÚDO:	DESENHADO POR:	
PLANTA BAIXA ESGOTO	ADEMIR	
ENDEREÇO:	NOME DO ARQUIVO:	
RODOVIA ERS 135, km 72	CENTRO-ALTERANCA_LFTE_RS_LH2.DWG	

HID 03 03



The diagram shows a road network with a vehicle (blue car) and a pedestrian (blue figure). The vehicle is on a road labeled 'R1' and is moving towards a junction. The pedestrian is on a path labeled 'P1' and is moving towards the same junction. The junction is labeled 'J1'. The road network includes a roundabout with two lanes, labeled 'R1' and 'R2'. The pedestrian path is labeled 'P1' and 'P2'. The vehicle path is labeled 'V1' and 'V2'. The junction is labeled 'J1' and 'J2'. The road network is shown in a perspective view.





Projeto Nº ITEM 3 - PROJETO_HIDROSSANITARIO_ER_1-3/2025 - DAADM (10.55.01)
(Nº do Documento: 54)

(Nº do Protocolo: NÃO PROTOCOLADO)

(Assinado digitalmente em 10/10/2025 14:23)

ADEMIR TANCINI
ENGENHEIRO-AREA
DPCE (10.55.03)
Matrícula: ###404#8

(Assinado digitalmente em 10/10/2025 16:25)

FABRICIO BALESTRIN
SECRETARIO(A) - TITULAR
SEO (10.55)
Matrícula: ###730#5

Visualize o documento original em <https://sipac.uffs.edu.br/public/documentos/index.jsp> informando seu número: **54**
, ano: **2025**, tipo: **Projeto**, data de emissão: **10/10/2025** e o código de verificação: **174052eab5**